






Légende:

	Existant - topo
	Existant - lidar
	Projet
	Remblai
	Déblai

NOTE:
 Levé topographique Schroeder Associés: 07-08/ 2021
 Ortophoto ACT/ data. public.lu: 09/ 2021



CONTOURNEMENT DE HOSINGEN (E421/N7)

Lot E - CR324 à Hosingen "Eesberwee"
20041248/05-18-AD/ GPro1294

Profil en long axe 1010
Phase 2
Echelle
1:500/50

Vu, vérifié et présenté N°
Le Chargé d'études dirigeant,

Vu et proposé N°
Le Directeur des Ponts et Chaussées,

Date: Date:

Vu et approuvé N°
La Ministre de la Mobilité
et des Travaux publics,

Date:

C	mascu	Ph. Schroeder	16.04.2025	Mise à jour bloc projet
B	mascu	Ph. Schroeder	28.05.2024	Mise à jour bloc projet (ajout rigole trapézoïdale FTR C)
A	mascu	Ph. Schroeder	24.04.2024	Mise à jour cartouche
IND.	DES.	VER.	DATE	MODIFICATIONS



Date: 19/07/2023	Code : 21/252	dressé par: Pju vérifié par: Ph. Sch
AVANT PROJET	Plan IC-P202	INDICE: c